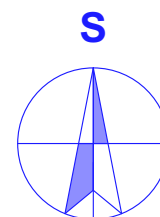


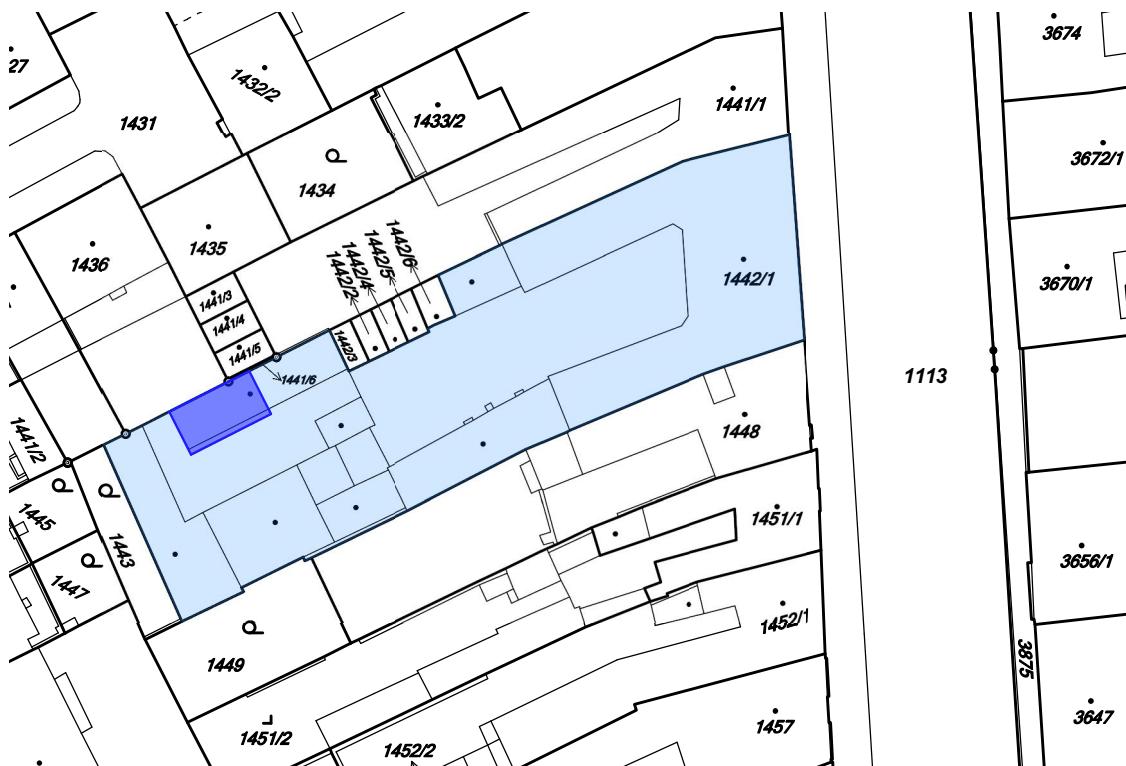
POZNÁMKA

- MÍSTO STAVBY
- ➔ PŘÍSTUP K POZEMKU

- LETECKÝ SNÍMEK + OBEČNÁ MAPA (K DATU 23.5.2016)
(© MAPY.CZ, S.R.O. - WWW.MAPY.CZ)



HLAVNÍ PROJEKTANT Ing.VLADAN HENEK, MBA.	MÍSTO STAVBY PARC.Č. 1442/1 - VEVERÍ LIDICKÁ 699/17, BRNO-VEVERÍ, OKRES BRNO-MĚSTO	PROJEKČNÍ A INŽENÝRSKÁ ČINNOST  KONTAKT +420 606 680 458 vladan@stamin.eu www.stamin.eu		
VYPRACOVAL Ing.VLADAN HENEK, MBA.	STAVEBNÍK/INVESTOR STATUTÁRNÍ MĚSTO BRNO	DATUM 23.5.2016	STUPEŇ DSP	FORMÁT 1x A4
KONTROLOVAL Ing.SVATAVAHENKOVÁ, CSc.	ZÁSTUPCE INVESTORA Ing. MARTIN ŠTĚRBA	ZAKÁZKOVÉ Č. 1603	DIGITÁLNÍ ZPRACOVÁNÍ ARCHICAD 19	
NÁZEV DÍLA LIDICKÁ 17 OPRAVA STŘECHY A FASÁDY VE DVORNÍM TRAKTU		PARÉ	MĚŘÍTKO	ČÍSLO VÝKRESU C.01
NÁZEV VÝKRESU C. SITUAČNÍ VÝKRESY SITUACE ŠIRŠÍCH VZTAHŮ				



ZÁKLADNÍ ÚDAJE

KATASTR. ÚDAJE KE STAVEBNÍMU POZEMKU:
(Č.PARCELY, K.ÚZEMÍ, DRUH, UŽITÍ, PLOCHA)

OBJEKT NA PARCELE:
(ČÍSLO POPISNÉ, VYUŽITÍ, ÚČEL OBJEKTU)

SOUSEDNÍ PARCELY:
(Č.PARCELY, DRUH, ZPŮSOB VYUŽITÍ)

PARC.Č. 1442/1 - VEVEŘÍ
ZASTAVĚNÁ PLOCHA A NÁDVOŘÍ, 2379 M²

Č.P. 699 - OBJEKT K BYDLENÍ

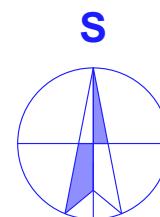
1113 - OSTATNÍ PLOCHA
1436 - ZAST.PLOCHA A NÁDVOŘÍ (Č.P.752)
1437 - ZAST.PLOCHA A NÁDVOŘÍ (Č.P.751)
1441/1 - ZAST.PLOCHA A NÁDVOŘÍ (Č.P.700)
1441/6 - OSTATNÍ PLOCHA
1442/3 - OSTATNÍ PLOCHA
1442/2,4,5,6 - ZAST.PLOCHA A NÁDVOŘÍ (GARÁŽ)
1443 - ZAHRADA
1448 - ZAST.PLOCHA A NÁDVOŘÍ (Č.P.698)
1449 - ZAHRADA

PŘÍJEZDOVÁ CESTA:

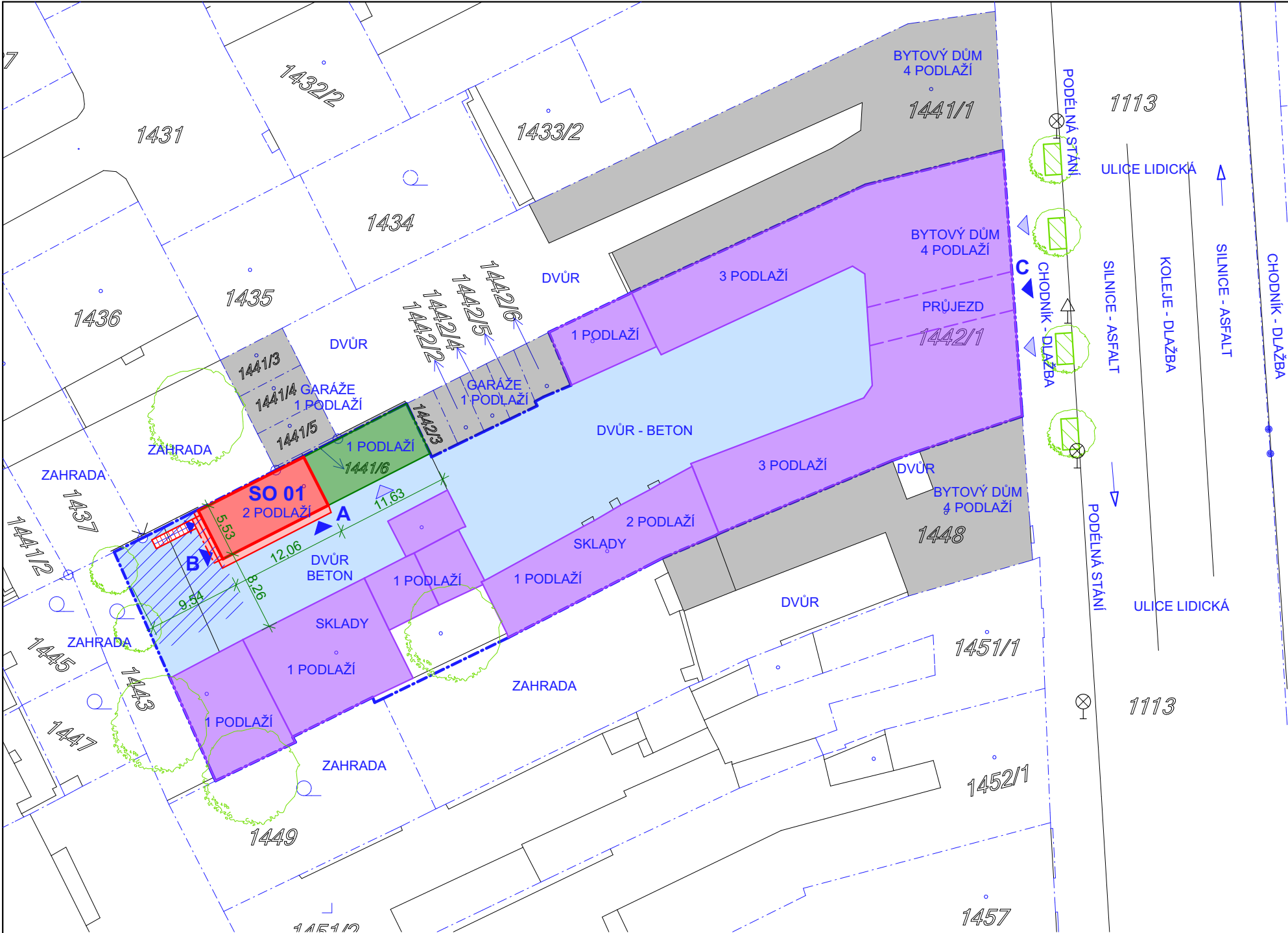
1113 - OSTATNÍ KOMUNIKACE

POZNÁMKA

- PODROBNOSTI - VIZ KATASTR NEMOVITOSTI
- VÝŘEZ Z KATASTRÁLNÍ MAPY S PLATNOSTÍ K DATU 23.5.2016
(© ČESKÝ ÚŘAD ZEMĚMĚŘICKÝ A KATASTRÁLNÍ - WWW.CUZZK.CZ)



HLAVNÍ PROJEKTANT Ing.VLADAN HENEK, MBA.	MÍSTO STAVBY PARC.Č. 1442/1 - VEVEŘÍ LIDICKÁ 699/17, BRNO-VEVEŘÍ, OKRES BRNO-MĚSTO	PROJEKČNÍ A INŽENÝRSKÁ ČINNOST VLADAN HENEK ING.			KONTAKT +420 606 680 458 vladan@stamin.eu www.stamin.eu
VYPRACOVAL Ing.VLADAN HENEK, MBA.	STAVEBNÍK/INVESTOR STATUTÁRNÍ MĚSTO BRNO				
KONTROLOVAL Ing.SVATAVAHENKOVÁ, CSc.	ZÁSTUPCE INVESTORA Ing. MARTIN ŠTĚRBA	DATUM 23.5.2016	STUPEŇ DSP	FORMÁT 1x A4	
NÁZEV DÍLA LIDICKÁ 17 OPRAVA STŘECHY A FASÁDY VE DVORNÍM TRAKTU			ZAKÁZKOVÉ Č. 1603	DIGITÁLNÍ ZPRACOVÁNÍ ARCHICAD 19	
NÁZEV VÝKRESU C. SITUAČNÍ VÝKRESY SITUACE KATASTRÁLNÍ			PARÉ	MĚŘÍTKO 1:1 000	ČÍSLO VÝKRESU C.02



LEGENDA

OZNAČENÍ	NÁZEV
SO 01	OBJEKT URČENÝ KE STAVEBNÍMU ZÁMĚRU
A	VSTUP DO OBJEKTU (DO PŘÍZEMÍ)
B	VSTUP DO OBJEKTU (DO PATRA - PŘES VENKOVNÍ OCELOVÉ SCHODIŠTĚ)
C	VSTUP NA POZEMEK (DO DVORA)
[Red box]	ROZSAH STAVEBNÍCH ÚPRAV OBJEKTU SO 01
[Green box]	ZASTAVĚNÁ PLOCHA / VERANDA, PAVLAČ
[Light green box]	NAVAZUJÍCÍ, DISPOZIČNĚ PROPOJENÝ OBJEKT - BEZ STAVEBNÍCH ÚPRAV
[Purple box]	ZASTAVĚNÁ PLOCHA
[Light blue box]	OSTATNÍ OBJEKTY NA POZEMKU - NEDOTČENÉ
[Dark blue box]	ZASTAVĚNÁ PLOCHA
[Light blue box]	ZPEVNĚNÉ PLOCHY NA POZEMKU
[Dark blue box]	OHRANIČENÍ
[Grey box]	SOUSEDNÍ OBJEKTY NAVAZUJÍCÍ NA POZEMEK
[Dark grey box]	ZASTAVĚNÁ PLOCHA
[Blue box with 769]	PARCELA (POZEMEK) URČENÁ KE STAVEBNÍMU ZÁMĚRU
[Blue box with 49/1]	OHRANIČENÍ
[Blue box with 49/1]	PARCELA (POZEMEK)
[Blue box with 49/1]	OHRANIČENÍ
[Blue box with 49/1]	ZAŘÍZENÍ STAVENIŠTĚ
[Blue box with 49/1]	OHRANIČENÍ
[Blue box with 49/1]	PŘEDLOŽENÉ SCHODIŠTĚ
[Blue box with 49/1]	RAMPA
[Blue box with 49/1]	STROM
[Blue box with 49/1]	KEŘE, ZÁHONKY
[Blue box with 49/1]	DRÁTĚNÝ PLOT
[Blue box with 49/1]	BEZ PODEZDÍVKY, CCA 1,8 M VYSOKÝ
[Blue box with 49/1]	SLOUP VEŘEJNÉHO OSVĚTLENÍ
[Blue box with 49/1]	DOPRAVNÍ ZNAČKA
[Blue box with 49/1]	VSTUPY, VJEZDY NA POZEMKU SOUVISEJÍCÍ S OBJEKTEM
[Blue box with 49/1]	DOTČENÉ / NEDOTČENÉ

POZNÁMKA

- STAVEBNÍ ÚPRAVY, SANACE A UDRŽOVACÍ PRÁCE SOUVISÍ POUZE S OBJEKTEM SO 01, PROSTORY V PŘÍZEMÍ, KTERÉ JSOU DISPOZIČNĚ PROPOJENÉ SE SOUSED. OBJEKTEM, ZŮSTÁVAJÍ NEMĚNNÉ
- NEMĚNÍ SE ÚČEL STAVBY, NEDOJDE K ZÁSAHŮM DO STATIKY (OPRAVA KROVU A VĚNCŮ NEMÁ VLIV NA STABILITU OBJEKTU), NEDOJDE K PŘÍSTAVBĚ ANI NÁSTAVBĚ (HŘEBĚN JE NEMĚNNÝ) ČI K DOTČENÍ ŽIVOTNÍHO PROSTŘEDÍ (VYTÁPĚNÍ NEMĚNNÉ)
- ROSTLÁ ZELENĚ A TERÉNNÍ ÚPRAVY POZEMKU ZŮSTÁVAJÍ NEMĚNNÉ
- DOPRAVNÍ A TECHNICKÁ INFRASTRUKTURA NESOUVISÍ SE STAVEBNÍM ZÁMĚREM
- POZEMEK JE UZAVŘEN / OPLOCEN.
- KÓTY UVÁDĚNÝ V METRECH
- SITUACE JE ŘEŠENA DLE STÁVAJÍCÍCH ÚDAJŮ V KATASTRU NEMOVITOSTÍ DUBEN 2016

±0,000 = cca 225 m

SOUŘADNÝ SYSTÉM: S-JTSK
VÝŠKOVÝ SYSTÉM: BpV

HLAVNÍ PROJEKTANT Ing.VLADAN HENEK, MBA.	MÍSTO STAVBY PARC.Č. 1442/1 - VEVEŘÍ LIDICKÁ 699/17, BRNO-VEVEŘÍ, OKRES BRNO-MĚSTO	<div>PROJEKČNÍ A INŽENÝRSKÁ ČINNOST</div> <div><div>VLADAN HENEK</div><div>ING.</div></div>		KONTAKT +420 606 680 458 vladan@stamin.eu www.stamin.eu
VYPRACOVAL Ing.VLADAN HENEK, MBA.	STAVEBNÍK/INVESTOR STATUTÁRNÍ MĚSTO BRNO			
KONTROLOVAL Ing.SVATAVAHENKOVÁ, CSc.	ZÁSTUPCE INVESTORA Ing. MARTIN ŠTĚRBA	DATUM 23.5.2016	STUPEŇ DSP	FORMÁT 2x A4
NÁZEV DÍLA LIDICKÁ 17 OPRAVA STŘECHY A FASÁDY VE DVORNÍM TRAKTU		ZAKÁZKOVÉ Č. 1603	DIGITÁLNÍ ZPRACOVÁNÍ ARCHICAD 19	
NÁZEV VÝKRESU C. SITUAČNÍ VÝKRESY SITUACE KOORDINAČNÍ		PARÉ	MĚŘITKO 1:500	ČÍSLO VÝKRESU C.03